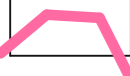
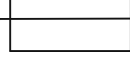
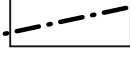
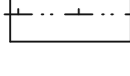
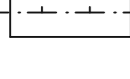













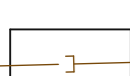
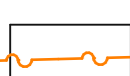

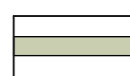


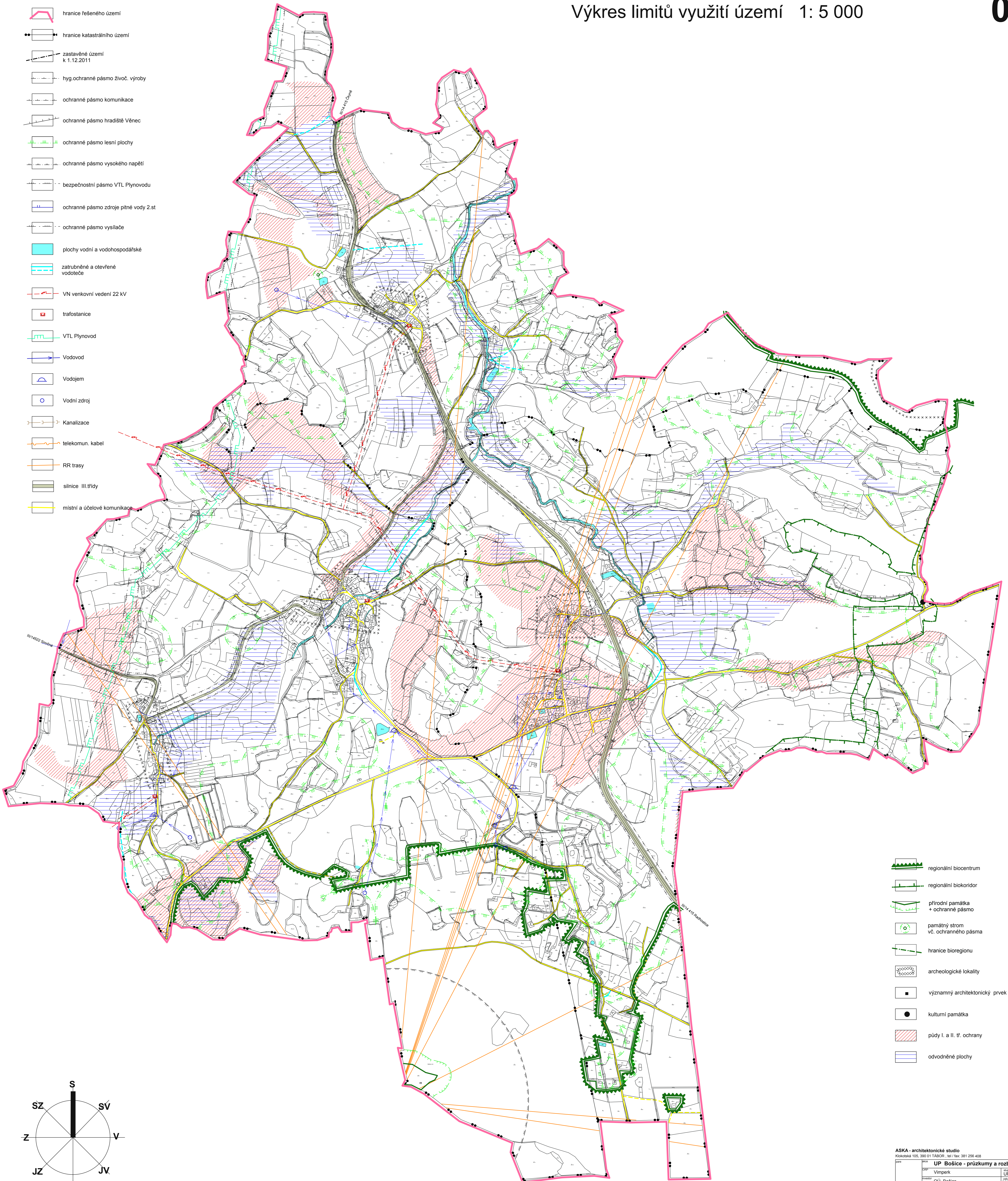










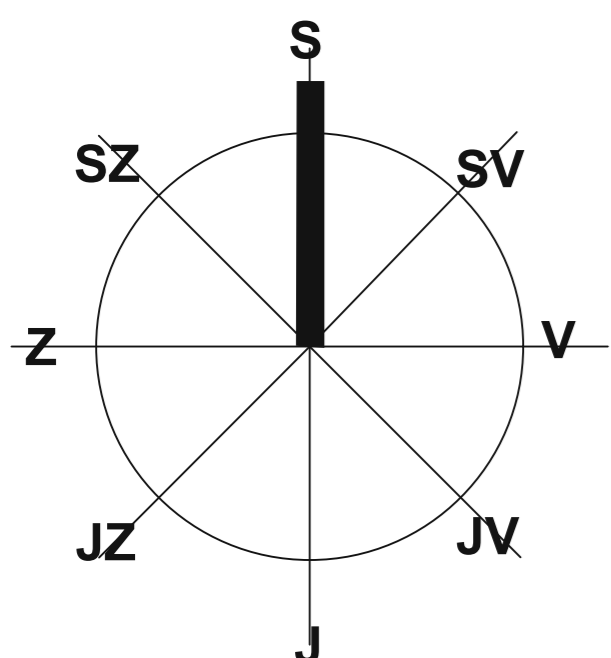


-  hranice řešeného území
-  hranice katastrálního území
-  zastavěné území k 1.12.2011
-  hyg. ochranné pásmo živoč. výroby
-  ochranné pásmo komunikace
-  ochranné pásmo hradíště Věneč
-  ochranné pásmo lesní plochy
-  ochranné pásmo vysokého napětí
-  bezpečnostní pásmo VTL Plynovodu
-  ochranné pásmo zdroje pitné vody 2.st
-  ochranné pásmo vysílače
-  plochy vodní a vodohospodářské
-  zatrubněné a otevřené vodoteče
-  VN venkovní vedení 22 kV
-  trafostanice
-  VTL Plynovod
-  Vodovod
-  Vodojem
-  Vodní zdroj
-  Kanalizace
-  telekomun. kabel
-  RR trasy
-  silnice III.třidy
-  místní a účelové komunikace



-  regionální biocentrum
-  regionální biokoridor
-  přírodní památka + ochranné pásmo
-  památný strom vč. ochranného pásma
-  hranice bioregionu
-  archeologické lokality
-  významný architektonický prvek
-  kulturní památka
-  půdy I. a II. tř. ochrany
-  odvodňené plochy



ASKA - architektonické studio  
Křivanová 108, 390 01 TÁBOR, tel./fax 381 259 408

proj.	UP Bošice - průzkumy a rozbor	list.	02
zprac.	Vimperk	zprac.	UPD
posled.	OÚ Bošice	zprac.	259 UP / 1111
posl. předp.	Ing. arch. Jan Stach	číslo	12/2011
proj.	Ing. Bohuslav Jilínek	číslo	10323406
mapa	Výkres limitů využití území 1: 5 000	list.	02